

**Ersatzneubau der 380-kV-Höchstspannungsfreileitung
Aach - Bundesgrenze (LU), Bl.4247****Temporäre Baumaßnahme****110-kV-Hochspannungsfreileitung Bitburg - Trier, Bl. 0143****Freileitungsprovisorium / BEK für die Verlegung der 110-kV-Hochspannungsfreileitung, Bl. 0143 - 1/2**

Abschnitt: von Mast 81 bis Mast 83

220-kV-Höchstspannungsfreileitung Pkt. Sirzenich-Bundesgrenze (Heisdorf), Bl. 2384**Freileitungsprovisorium / BEK für die Verlegung der 220-kV-Höchstspannungsfreileitung, Bl. 2384-1/5**

Abschnitt: von Mast 1(4530) bis Mast 2

220-kV-Höchstspannungsfreileitung Pkt. Sirzenich-Bundesgrenze (Heisdorf), Bl. 2384**Freileitungsprovisorium / Erdkabel für die Verlegung des Lichtwellenleiters, Bl. 2384**

Abschnitt: von Mast 1(4530) bis Mast 2

Rechtserwerbsverzeichnis

für die Gemarkung : **Trierweiler**

Land : Rheinland-Pfalz




SGD : Nord

Kreis : Trier-Saarburg

Gemeinde-Bez. : Trierweiler

Katasteramt : Westeifel-Mosel

Grundbuchamt : Trier

Datum	Änderung		Name
	Datum	Name	
ermittelt	23.08.2024	Na	
aufgestellt	31.10.2024	Na	
		 	

Rechtserwerbsverzeichnis

1	2	3	4		5			6	7			8				9	10	11	12
lfd. Nr. Eigt.	lfd. Nr. Plan	Lfd. Nr. Abt. I Grundbuch, **Name und Vorname des Eigentümers, Wohnort Tel. Nr.	Grundstück		Grundbuch			Nutzungsart (lt. Kataster)	Größe des Grundstücks			Flächeninanspruchnahme a/ Wa = erstmals zu beschränkende Schutzstreifen-/ Waldfläche A = Arbeitsflächen AD = Arbeitsflächen der Demontage Z = Zuwegungen ZD = Zuwegungen der Demontage F/ FD = Überspannung mit Fangnetz / der Demontage K = Kabelfläche				Mast Nr.	LWL Nachrichten- kabel	*Text lfd. Nr. Abt. II	**Bemerkungen
1	1		2	126	Trierweiler	925	10	Landwirtschafts- fläche Waldfläche	1	41	94	a Z		42 2	30 15	2 (4530) 81 (0143)	212		Flurstück ist betroffen durch: 110-kV-Frltg.-Provisorium, Bl.0143 - 1/2 Zuwegung außerhalb des Schutzstreifens
2	3		2	124	Trierweiler	2684	1	Landwirtschafts- fläche Waldfläche	3	16	44	K		15	85	11 (4247)	24		Flurstück ist betroffen durch: 110-kV-Frltg.-Provisorium, Bl.0143 - 1/2 110-kV-BEK, Bl.0143 - 1/2 In der Kabeltrasse liegt ebenfalls ein BEK (110-kV-BEK, Bl.0143 - 1) für das Verfahren bei der SGD Nord. Der Schutzstreifen des Freileitungsprovisoriums und die Kabelfläche des BEKs überlagern sich. Die überlagerten Flächen des Freileitungsprovisoriums und des BEKs sind in den jeweiligen Flächenangaben inkludiert.
4	5		2	119/2	Trierweiler	1283	139	Landwirtschafts- fläche	1	55	50	Z K		21	10 30	1 (4530) 82 (0143)	-		Flurstück ist betroffen durch: 110-kV-BEK, Bl.0143 - 1/2 220-kV-BEK, Bl.2384 - 1/5 LWL, Bl.2384 In der Kabeltrasse liegt ebenfalls ein BEK (110-kV-BEK, Bl. 0143 - 1) und ein LWL (Bl.0143) für das Verfahren bei der SGD Nord Zuwegung außerhalb des Schutzstreifens
5	6		2	120/1	Trierweiler	2116	1	Landwirtschafts- fläche	4	92	62	Z K		4 39	45 55	83 (0143)	-		Flurstück ist betroffen durch: 110-kV-BEK, Bl.0143 - 1/2 220-kV-BEK, Bl.2384 - 1/5 LWL, Bl.2384 In der Kabeltrasse liegt ebenfalls ein BEK (110-kV-BEK, Bl. 0143 - 1) und ein LWL (Bl.0143) für das Verfahren bei der SGD Nord Zuwegung außerhalb des Schutzstreifens

1	2	3			4		5			6		7			8				9	10	11	12	
lfd. Nr. Eigt.	lfd. Nr. Plan	Lfd. Nr. Abt. I Grundbuch, **Name und Vorname des Eigentümers, Wohnort Tel. Nr.	Grundstück		Grundbuch			Nutzungsart (lt. Kataster)	Größe des Grundstücks			Flächeninanspruchnahme a/ Wa = erstmals zu beschränkende Schutzstreifen/ Waldfläche A = Arbeitsflächen AD = Arbeitsflächen der Demontage Z = Zuwegungen ZD = Zuwegungen der Demontage F/ FD = Überspannung mit Fangnetz / der Demontage K = Kabelfläche				Mast Nr.	LWL Nachrichten- kabel	*Text lfd. Nr. Abt. II	**Bemerkungen				
			Flur	Flurstück	Bezirk	Blatt	Best. Verz.		ha	a	qm	ha	a	qm	lfd. Meter								
6	7		2	120/2	Trierweiler	1446	12	Waldfläche		8	61	Z K			10 25	-	-		Flurstück ist betroffen durch: 220-kV-BEK, Bl.2384 - 1/5 LWL, Bl.2384 Zuwegung außerhalb des Schutzstreifens				
7	9		4	16	Trierweiler	2524	2	Landwirtschafts- fläche, Waldfläche	2	35	34	Z K		8	5 05	-	-		Flurstück ist betroffen durch: 220-kV-BEK, Bl.2384 - 1/5 LWL, Bl.2384 Zuwegung außerhalb des Schutzstreifens				
9	10		4	17	Trierweiler	1261	665	Schutzfläche		10	55	K			45	-	-		Flurstück ist betroffen durch: 220-kV-BEK, Bl.2384 - 1/5 LWL, Bl.2384				
	12		4	21	Trierweiler	1261	722	Schutzfläche	1	85	50	Z K			5 15	-	-		Flurstück ist betroffen durch: 220-kV-BEK, Bl.2384 - 1/5 LWL, Bl.2384 Zuwegung außerhalb des Schutzstreifens				

Rechtserwerbsverzeichnis

Register 7.3.1

Gemarkung Trierweiler

Aufgestelltes Datum: 31.10.2024

Seite 4 von 6

1	2	3	4		5			6	7			8				9	10	11	12
lfd. Nr. Eigt.	lfd. Nr. Plan	Lfd. Nr. Abt. I Grundbuch, **Name und Vorname des Eigentümers, Wohnort Tel. Nr.	Grundstück		Grundbuch			Nutzungsart (lt. Kataster)	Größe des Grundstücks			Flächeninanspruchnahme a/ Wa = erstmals zu beschränkende Schutzstreifen-/ Waldfläche A = Arbeitsflächen AD = Arbeitsflächen der Demontage Z = Zuwegungen ZD = Zuwegungen der Demontage F/ FD = Überspannung mit Fangnetz / der Demontage K = Kabelfläche				Mast Nr.	LWL Nachrichten- kabel	*Text lfd. Nr. Abt. II	**Bemerkungen
10	11		4	18	Trierweiler	1222	26	Landwirtschafts- fläche	1	61	89	Z K		1 30	20 80	2	62		Flurstück ist betroffen durch: 220-kV-Frltg.-Provisorium, Bl.2384 - 1/5 220-kV-BEK, Bl.2384 - 1/5 LWL, Bl.2384 Zuwegung außerhalb des Schutzstreifens Der Schutzstreifen des Freileitungsprovisoriums und die Kabelfläche des BEKs überlagern sich. Die überlagerten Flächen des Freileitungsprovisoriums und des BEKs sind in den jeweiligen Flächenangaben inkludiert.
11	13		4	19	Trierweiler	1222	27	Landwirtschafts- fläche		31	01	Z K		1 3	30 40	-	-		Flurstück ist betroffen durch: 220-kV-Frltg.-Provisorium, Bl.2384 - 1/5 220-kV-BEK, Bl.2384 - 1/5 LWL, Bl.2384 Zuwegung außerhalb des Schutzstreifens Der Schutzstreifen des Freileitungsprovisoriums und die Kabelfläche des BEKs überlagern sich. Die überlagerten Flächen des Freileitungsprovisoriums und des BEKs sind in den jeweiligen Flächenangaben inkludiert.

Rechtserwerbsverzeichnis

1	2	3			4		5			6		7			8				9	10	11	12	
lfd. Nr. Eigt.	lfd. Nr. Plan	Lfd. Nr. Abt. I Grundbuch, **Name und Vorname des Eigentümers, Wohnort Tel. Nr.			Grundstück		Grundbuch			Nutzungsart (lt. Kataster)		Größe des Grundstücks			Flächeninanspruchnahme a/ Wa = erstmals zu beschränkende Schutzstreifen-/ Waldfläche A = Arbeitsflächen AD = Arbeitsflächen der Demontage Z = Zuwegungen ZD = Zuwegungen der Demontage F/ FD = Überspannung mit Fangnetz / der Demontage K = Kabelfläche				Mast Nr.	LWL Nachrichten- kabel	*Text lfd. Nr. Abt. II	**Bemerkungen	
					Flur	Flurstück	Bezirk	Blatt	Best. Verz.		ha	a	qm		ha	a	qm		lfd. Meter				
Öffentliche Wege und Gewässer																							
9	2				2	125	Trierweiler	1261	690	Verkehrsfläche		15	07	a Z		2 3	20 60	-	11		Flurstück ist betroffen durch: 110-kV-Frtlg.-Provisorium, Bl.0143 - 1/2 Zuwegung außerhalb des Schutzstreifens		
	4				2	123	Trierweiler	1261	493	Verkehrsfläche		5	77	Z K			20 45	-	-		Flurstück ist betroffen durch: 110-kV-BEK, Bl.0143 - 1/2 Zuwegung außerhalb des Schutzstreifens		
	8				2	102	Trierweiler	1261	490	Verkehrsfläche		76	93	Z K		18	90 80	-	-		Flurstück ist betroffen durch: 110-kV-BEK, Bl.0143 - 1/2 220-kV-BEK, Bl.2384 - 1/5 LWL, Bl.2384 In der Kabeltrasse liegt ebenfalls ein BEK (110-kV-BEK, Bl. 0143 - 1) und ein LWL (Bl.0143) für das Verfahren bei der SGD Nord Zuwegung außerhalb des Schutzstreifens		

Rechtserwerbsverzeichnis

1	2	3	4		5			6		7			8				9	10	11	12
lfd. Nr. Eigt.	lfd. Nr. Plan	Lfd. Nr. Abt. I Grundbuch, **Name und Vorname des Eigentümers, Wohnort Tel. Nr.	Grundstück		Grundbuch			Nutzungsart (lt. Kataster)	Größe des Grundstücks			Flächeninanspruchnahme a/ Wa = erstmals zu beschränkende Schutzstreifen-/ Waldfläche A = Arbeitsflächen AD = Arbeitsflächen der Demontage Z = Zuwegungen ZD = Zuwegungen der Demontage F/ FD = Überspannung mit Fangnetz / der Demontage K = Kabelfläche				Mast Nr.	LWL Nachrichten- kabel	*Text lfd. Nr. Abt. II	**Bemerkungen	
			Flur	Flurstück	Bezirk	Blatt	Best. Verz.		ha	a	qm	ha	a	qm	lfd. Meter					
Zuwegungen																				
9	Z1		2	127	Trierweiler	1261	495	Verkehrsfläche		7	18	Z		2	00	-	-		Zuwegung außerhalb des Schutzstreifens	
	Z3		2	122	Trierweiler	1261	492	Verkehrsfläche		32	15	Z		13	55	-	-		Zuwegung außerhalb des Schutzstreifens	
	Z4		2	101	Trierweiler	1261	489	Verkehrsfläche		97	24	Z		2	90	-	-		Zuwegung außerhalb des Schutzstreifens	
	Z7		2	118	Trierweiler	1261	491	Verkehrsfläche		56	01	Z			65	-	-		Zuwegung außerhalb des Schutzstreifens	
	Z8		4	22	Trierweiler	1261	519	Verkehrsfläche		11	61	Z		7	65	-	-		Zuwegung außerhalb des Schutzstreifens	
	Z9		4	20	Trierweiler	1261	666	Wasserfläche		1	42	Z			15	-	-		Zuwegung außerhalb des Schutzstreifens	
	Z10		4	31	Trierweiler	1261	520	Verkehrsfläche		38	67	Z			15	-	-		Zuwegung außerhalb des Schutzstreifens	
20	Z2		2	129	Trierweiler	1191	41	Landwirtschafts- fläche, Waldfläche	2	89	38	Z		4	15	-	-		Zuwegung außerhalb des Schutzstreifens	
21	Z5		3	85/14	Trierweiler	2350	1	Gebäude- und Freifläche	1	01	59	Z		3	30	-	-		Zuwegung außerhalb des Schutzstreifens	
22	Z6		3	88/35	Trierweiler	2247	2	Gebäude- und Freifläche	1	08	03	Z		3	10	-	-		Zuwegung außerhalb des Schutzstreifens	